

еКатастар непокретности



Претраживање

Промена лозинке

Одјава

Насловна страна / Парцеле

Парцеле

Претраживање парцела, преглед података објеката и посебних делова.

[Помоћ](#)

Општина и КО*:

КОВИН

КОВИН

Прикажи

Број парцеле*:

10733

Евиденција:





Катастар непокретности




Катастар земљишта

Подаци о земљишту (парцела и делови парцела)

Број парцеле	Број дела парцеле	Површина (m ²)	Улица/Потес	Врста земљишта	Начин коришћења земљишта	
▶  10733	1	11.312	ДОЊИ РИТ	ОСТАЛО ЗЕМЉИШТЕ	ЗЕМЉИШТЕ ПОД ЗГРАДОМ И ДРУГИМ ОБЈЕКТОМ	
Σ: 11.312						

Подаци о зградама и другим грађевинским објектима (објекти на избраном делу парцеле)

Улица	Кућни број	Кућни подброј	Површина (m ²)	Начин коришћења објекта	Статус објекта	
▶ ДОЊИ РИТ			11312	НЕКАТЕГОРИСАНИ ПУТ	ОБЈЕКАТ ИЗГРАЂЕН ПРЕ ДОНОШЕЊА ПРОПИСА О ИЗГРАДЊИ ОБЈЕКТА	

Нема података о посебним деловима избраног објекта!



Република Србија
Републички геодетски завод
Геодетско-катастарски информациони систем

* Број листа непокретности: 6037

katastar.rgz.gov.rs/eKatastar | 09.08.2024. 14:11:36

Подаци катастра непокретности

Подаци о непокретности	20a6d080-f32e-48f4-bb2e-73e5f05859ba
Матични број општине:	80225
Општина:	КОВИН
Матични број катастарске општине:	800490
Катастарска општина:	КОВИН
Датум ажурности:	08.08.2024. 13:44
Служба:	КОВИН
Извор податка:	КОВИН, ЈЕ

1. Подаци о парцели - А лист

Потес / Улица:	ДОЊИ РИТ
Број парцеле:	10733
Површина m²:	11312
Број листа непокретности:	6037

Подаци о делу парцеле

Број дела:	1
Врста земљишта:	ОСТАЛО ЗЕМЉИШТЕ
Култура:	ЗЕМЉИШТЕ ПОД ЗГРАДОМ И ДРУГИМ ОБЈЕКТОМ
Површина m²:	11312

Имаоци права на парцели - Б лист

Назив:	ОПШТИНА КОВИН
Адреса:	КОВИН, ЈНА 5
Матични број лица:	0000008135002
Врста права:	СВОЈИНА
Облик својине:	ЈАВНА СВОЈИНА
Удео:	1/1

Терети на парцели - Г лист

*** Нема терета ***

Напомена (терет парцела)

*** Нема напомене ***

2. Подаци о зградама и другим грађевинским објектима - В1 лист

Број објекта:	1
Назив улице:	ДОЊИ РИТ
Кућни број:	
Кућни подброј:	
Површина m²:	11312
Корисна површина m²:	ПОВРШИНА НИЈЕ ЕВИДЕНТИРАНА
Грађевинска површина m²:	ПОВРШИНА НИЈЕ ЕВИДЕНТИРАНА
Начин коришћења и назив објекта:	НЕКАТЕГОРИСАНИ ПУТ

Правни статус објекта:

ОБЈЕКАТ ИЗГРАЂЕН ПРЕ ДОНОШЕЊА ПРОПИСА О ИЗГРАДЊИ ОБЈЕКТА

Број етажа под земљом:**Број етажа у приземљу:****Број етажа над земљом:****Број етажа у поткровљу:****Имаоци права на објекту**

Назив:	ОПШТИНА КОВИН
Адреса:	КОВИН, ЈНА 5
Матични број лица:	0000008135002
Врста права:	СВОЈИНА
Облик својине:	ЈАВНА СВОЈИНА
Удео:	1/1

Терети на објекту - Г лист

*** Нема терета ***

Напомена (терет објекта)

*** Нема напомене ***

* Извод из базе података катастра непокретности.

НАПОМЕНА: Сходно члану 18. Закона о републичким административним таксама и члану 6. Уредбе о условима издавања извода из листа непокретности и листа вода из ГКИС-а, без накнаде се издаје извод из листа непокретности: органима, организацијама и институцијама Републике Србије, аутономних покрајина, односно јединица локалне самоуправе, организацијама обавезног социјалног осигурања, установама основаних од стране Републике Србије, аутономних покрајина, односно јединица локалне самоуправе, Црквама и верским заједницама, Црвеном крсту Србије, дипломатско-конзуларним представништвима страних држава, под условом узајамности, јавним бележницима, геодетским организацијама и привредним друштвима и предузетницима уписаним у Регистар посредника у промету и закупу непокретности, и исти се дигитално преузимају преко сервисне магистрале државних органа и електронских сервиса РГЗ-а.